

H. AYUNTAMIENTO CONSTITUCIONAL DE ZAPOPAN

**PLAN PARCIAL DE DESARROLLO URBANO
DISTRITO URBANO ZPN-10
"COPALA"**

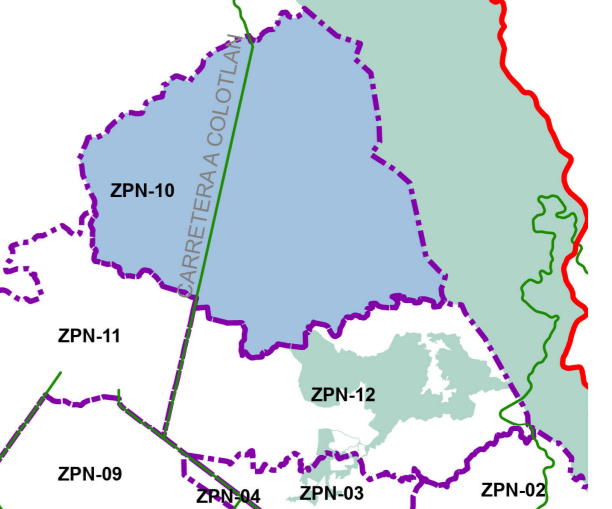
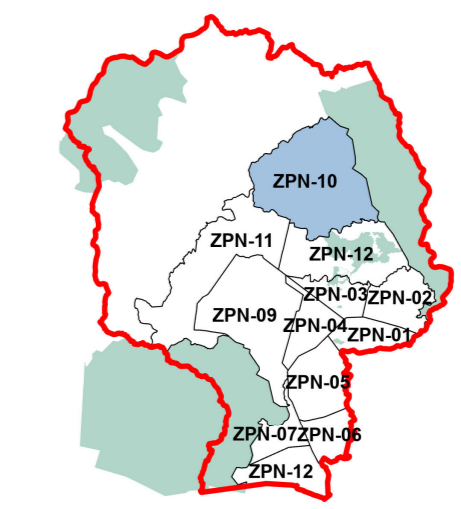
UBICACIÓN

A-1

UBICACIÓN

MUNICIPIO DE ZAPOPAN

DISTRITO URBANO



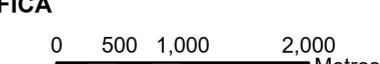
SIMBOLOGÍA

- LÍMITE MUNICIPAL
- DISTRITO URBANO ZPN-10 COPALA
- RED VIAL PRINCIPAL
- LÍMITE ÁREA URBANA CONSOLIDADA
- LÍMITE CENTRO DE POBLACIÓN
- ÁREA NATURAL PROTEGIDA
- GRANJAS Y HUERTOS
- ÁREA DE CONSERVACIÓN
- ÁREA DE TRANSICIÓN
- ÁREA URBANA CONSOLIDADA

SISTEMA DE PROYECCIÓN GEOGRÁFICA: UTM WGS84 ZONA 13N

FUENTE:

ESCALA GRÁFICA



ESCALA MÉTRICA

1:60,000

